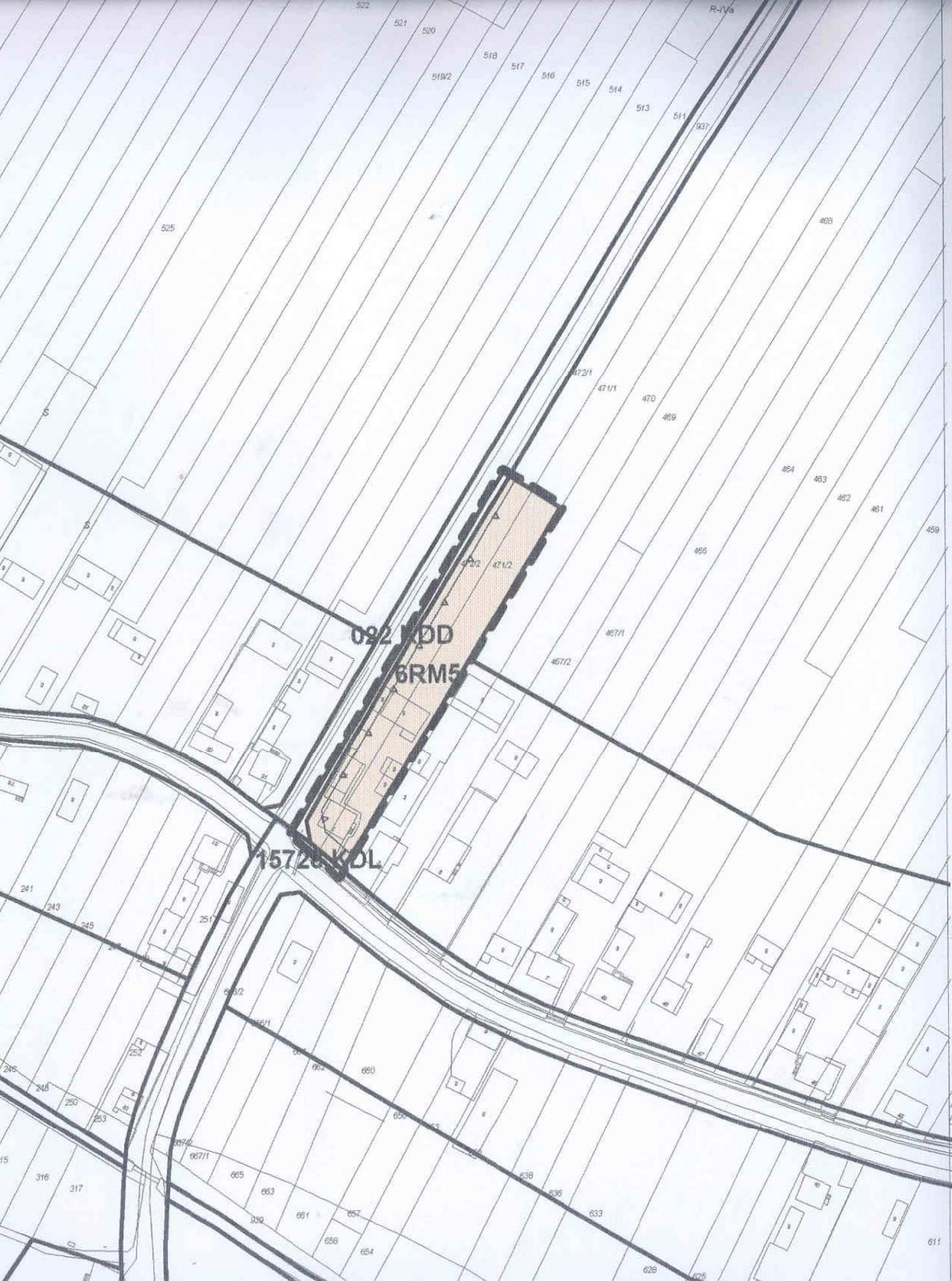





# ZMIANA MIEJSCOWEGO PLANU ZAGOSPODAROWANIA PR GMINY CHARZYNICA W MIEJSCOWOŚCI MARCINKOWICE

skala 1:2 000




Załącznik nr 1 do uchwały nr ...IX/58/2007  
Rady Gminy w Charsznicy z dnia 30.10.2007r.



## Oznaczenia:

-  granica opracowania
-  linie rozgraniczające tereny o różnym przeznaczeniu lub różnych zasadach zagospodarowania
-  nieprzekraczalne linie zabudowy

## Przeznaczenie terenu

-  RM - Tereny zabudowy zagrodowej
-  KDL - Tereny dróg publicznych klasy L - lokalnej
-  KDD - Tereny dróg publicznych klasy D - dojazdowej

## Wyrys ze studium

 miejsce zmiany planu

