




ZMIANA MIEJSCOWEGO PLANU ZAGOSPODAROWANIA GMINY CHARZYNICA W MIEJSCOWOŚCI MIECHÓW - CH



skala 1:2 000

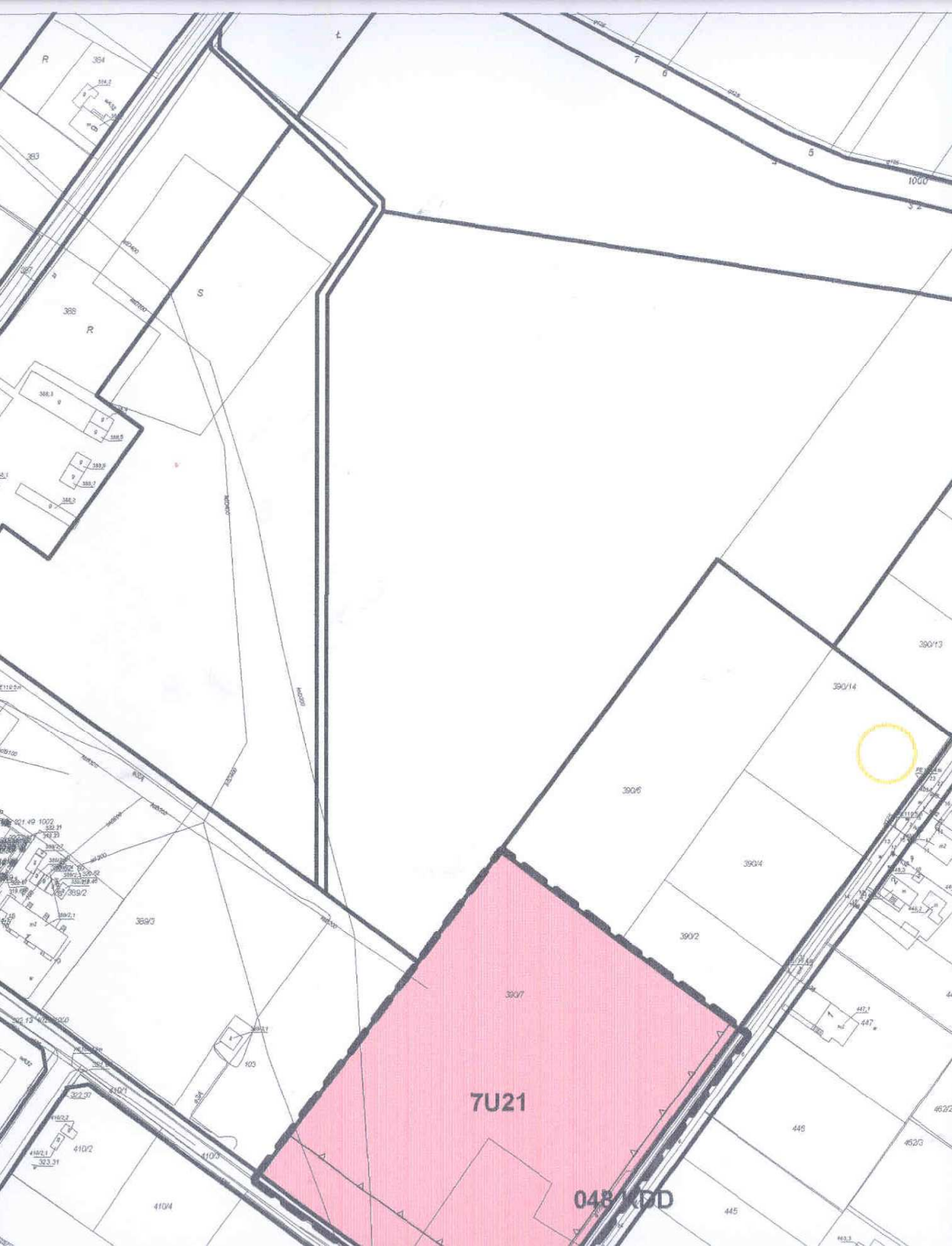
Załącznik nr 1 do uchwały nr IX/58/2007
Rady Gminy w Charsznicy z dnia 30.10.2007r

Oznaczenia:

-  granica opracowania
-  linie rozgraniczające tereny o różnym przeznaczeniu lub różnych zasadach zagospodarowania
-  nieprzekraczalne linie zabudowy

Przeznaczenie terenu

-  U - Tereny zabudowy usługowej
-  KDD - Tereny dróg publicznych klasy D - dojazdowej



Wyrys ze studium

 miejsce zmiany planu

