




# GMINY CHARSZNICA W MIEJSCOWOŚCI POGWIZDÓW





skala 1:2 000

Załącznik nr 1 do uchwały nr ...IX/58/2007  
Rady Gminy w Charsznicy z dnia ...30.10.2007✓

## Oznaczenia:

-  granica opracowania
-  linie rozgraniczające tereny o różnym przeznaczeniu różnych zasadach zagospodarowania
-  nieprzekraczalne linie zabudowy

## Przeznaczenie terenu

-  RM - Tereny zabudowy zagrodowej
-  R - Tereny rolnicze
-  KDL - Tereny dróg publicznych klasy L - lokalnej
-  KDD - Tereny dróg publicznych klasy D - dojazdowej

## Przeznaczenie terenu

-  obiekty archeologiczne



## Wyrys ze studium

 miejsce zmiany planu

