




ZMIANA MIEJSCOWEGO PLANU ZAGOSPODAROWANIA PRZESTRZENI GMINY CHARSZYNICA W MIEJSCOWOŚCI TCZYCA (DZ. 321, 322, 323)




skala 1:2 000

Załącznik nr 1 do uchwały nr ...IX/158/2007
Rady Gminy w Charsznicy z dnia 30.10.2007r.

Oznaczenia:


-  granica opracowania
-  linie rozgraniczające tereny o różnym przeznaczeniu lub różnych zasadach zagospodarowania
-  nieprzekraczalne linie zabudowy

Przeznaczenie terenu

-  RM - Tereny zabudowy zagrodowej
-  KDL - Tereny dróg publicznych klasy L - lokalnej
-  KDD - Tereny dróg publicznych klasy D - dojazdowej



Wyrys ze studium

 miejsce zmiany planu

